


Es una plataforma de software web y móvil diseñada para despachar servicios y monitorear el desempeño de los trabajadores en campo



3KM 150M

Geocercas

Zonas de trabajo personalizadas y puntos de interés.




Servicios

Despacho de servicios a usuarios móviles.



Monitoreo

Ubicación y trayecto en tiempo real de todos los usuarios móviles.



Sincronización

Carga la información útil para visualizarla desde la Web o el móvil.

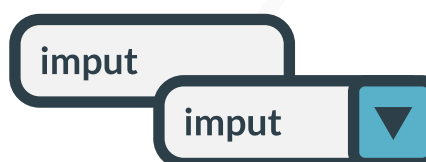

Proceso

Manténgase informado del estado en que se encuentra cada servicio.



Grupos

Registra y añade nuevos usuarios móviles y crea grupos de trabajo para organizarlos.



Personalización

Configuraciones personalizadas: Cierre de servicios automáticos, formularios dinámicos para diferentes tipos servicios, colores distintos para los estados, etc.